



INDICE

I.- PERFIL AGRARIO PROVINCIA DE TACNA AÑO 2008

1.1.- PERFIL AGRARIO DISTRITO

- **Tacna**
- **Alto de la Alianza**
- **Calana**
- **Ciudad Nueva**
- **Inclan**
- **Pachia**
- **Palca**
- **Pocollay**
- **Sama**
- **Gregorio Albarracin L.**

II.- PERFIL AGRARIO PROVINCIA DE CANDARAVE AÑO 2008

2.1.-PERFIL AGRARIO DISTRITO

- **Candarave**
- **Cairani**
- **Camilaca**
- **Curibaya**
- **Huanuara**
- **Quilahuani**

III.- PERFIL AGRARIO PROVINCIA DE JORGE BASADRE G. AÑO 2008

3.1.-PERFIL AGRARIO DISTRITO

- **Locumba**
- **Ilabaya**
- **Ite**

IV.- PERFIL AGRARIO PROVINCIA DE TARATA AÑO 2008

4.1.-PERFIL AGRARIO DISTRITO

- **Tarata**
- **Estique**
- **Estique Pampa**
- **Héroes Albarracin**
- **Sitajara**
- **Susapaya**
- **Tarucachi**
- **Ticaco**

V.- ANEXO



GOBIERNO REGIONAL DE TACNA
DIRECCIÓN REGIONAL SECTORIAL DE AGRICULTURA TACNA

PERFIL AGRARIO DE LA PROVINCIA DE TACNA AÑO 2008

1. UBICACIÓN

Región	Tacna
Provincia	Tacna

3. RECURSOS HIDRICOS

Fuente	Calidad
. Rio Caplina	Regular
. Rio Uchusuma	Buena
. Acuífero Yarada	Buena
. Lagunas Oxidación	Residuales Tratadas

Fuente (río, lago, ojo de agua, etc.)

4. PRINCIPALES CULTIVOS

Cultivo	Área (ha)	Producción (t)	Rendimiento (Kg./ha)	Calendario	
				Siembras	Cosechas
Total:	14,123	252,173	-	-	-
. Olivo	5,837	73,528	12,597	Jul - Oct	Abr - Nov
. Alfalfa	1,858	69,860	* 37,600	Set, Feb	Ene - Dic
. Maíz Chala	1,145	54,959	47,999	Ago - Jul	Ene - Dic
. Aji	454	5,331	11,742	Jun - Ene	Nov - Jun
. Vid	436	5,172	11,862	Ago - Nov	Dic - May
. Cebolla	347	11,659	33,599	Ago - Jul	Ene - Dic
. P. Paprika	274	1,207	4,405	Ago - Feb	Ene - Jul
. Sandía	253	9,073	35,862	Ago - Nov; JI	Nov - Dic
. Papa	171	2,549	14,906	Ago - Jul	Ene - Dic
. Tomate	143	4,287	29,979	Ago - Jul	Ene - Dic
. Haba Grano Verde	105	621	5,914	Se-N; Fb-Jun	Fb-Abr; JI-N
. Otros cultivos	3,100	13,927	-	-	-

* Año

5. POBLACIÓN PECUARIA

Especie	Población (Unidades)
. Aves	565,650
. Porcino	21,090
. Vacuno	12,720
. Ovino	12,190
. Caprino	7,960
. Alpaca	5,165
. Llama	4,185
. Cuyes	s/r

2. INFORMACIÓN GENERAL

Población	285,095 habitantes
Extensión	8066,1 km ²
Superficie Agrícola	14,123 has
Usuarios de Agua	4,049
Clima	Invierno - Humedo ; Semi - Calido (Resto del año)
Altitud	562 msnm
Precipitación Efectiva	Arido
Zona de Vida	Desierto Desechado – Templado Calido
Distancia de Tacna	-





GOBIERNO REGIONAL DE TACNA
DIRECCIÓN REGIONAL SECTORIAL DE AGRICULTURA TACNA

PERFIL AGRARIO DISTRITO DE TACNA
AÑO 2008

1. UBICACIÓN

Región	Tacna
Provincia	Tacna
Distrito	Tacna

3. RECURSOS HIDRICOS

Fuente	Calidad
Rio Caplina	Regular
Rio Uchusuma	Buena
Acuífero Yarada	Buena
Lagunas Oxidación	Residuales Tratadas

Fuente (río, lago, ojo de agua, etc.)

2. INFORMACIÓN GENERAL

Población	145,159 habitantes
Extensión	2594.12 km ²
Superficie Agrícola	8,070 has
Usuarios de Agua	1,445
Clima	Invierno - Humedo ; Semi - Calido (Resto del año)
Altitud	562 msnm
Precipitación Efectiva	Arido
Zona de Vida	Desierto Desechado – Templado Cálido
Distancia de Tacna	-

4. PRINCIPALES CULTIVOS

Cultivo	Área (ha)	Producción (t)	Rendimiento (Kg./ha)	Calendario	
				Siembras	Cosechas
Total:	8,062	131,258	-	-	-
. Olivo	5,650	72,761	12,878	Jul ; Oct	Abr - Nov
. Maíz Chala	458	17,684	38,611	Ago - Jul	Ene - Dic
. Vid	291	3,603	12,381	Set ; Nov	Feb - May
. P. Paprika	256	1,136	4,438	Ago - Feb	Ene - Jul
. Sandía	253	9,073	35,862	Ago-Nov;Jul	Nov - Maz
. Cebolla	230	7,890	34,304	Ago - Jul	Ene - Dic
. Alfalfa	179	6,747	* 37,693	Jul - Set	Ene - Dic
. Tomate	126	3,874	30,746	Ago - Jul	Ene - Dic
. Otros cultivos	619	8,490	-	- -	-

* Kg/Año

5. POBLACIÓN PECUARIA

Especie	Población (Unidades)
. Aves	500,000
. Porcino	9,950
. Vacuno	6,650
. Ovino	3,250
. Caprino	850
. Cuyes	s/d





GOBIERNO REGIONAL DE TACNA
DIRECCIÓN REGIONAL SECTORIAL DE AGRICULTURA TACNA

PERFIL AGRARIO DEL DISTRITO ALTO ALIANZA AÑO 2008

1. UBICACIÓN

Región	Tacna
Provincia	Tacna
Distrito	Alto Alianza

4. POBLACIÓN PECUARIA

Especie	Población (Unidades)
- Porcinos	1542

2. INFORMACIÓN GENERAL

Población	48,117 habitantes
Extensión	371,40 km ²
Clima	Invierno - Humedo ; Semi - Calido (Resto del año)
Altitud	575 msnm
Precipitación Efectiva	Arido
Zona de Vida	Desierto Súper Árido – Templado Cálido
Distancia de Tacna	10 Km

FECHA 10 03 2009





GOBIERNO REGIONAL DE TACNA
DIRECCIÓN REGIONAL SECTORIAL DE AGRICULTURA TACNA

PERFIL AGRARIO DEL DISTRITO DE CALANA AÑO 2008

1. UBICACIÓN

Región	Tacna
Provincia	Tacna
Distrito	Calana

3. RECURSOS HIDRICOS

Fuente	Calidad
Rio Caplina	Regular
Rio Uchusuma	Buena

Fuente (río, lago, ojo de agua, etc.)

4. PRINCIPALES CULTIVOS

Cultivo	Área (ha)	Producción (t)	Rendimiento (Kg./ha)	Calendario	
				Siembras	Cosechas
Total:	457	9,489	-	-	-
. Alfalfa	100	4,383	43,830	Abr - Jul	Todo el año
. Papa	70	1,068	15,257	Ago - Jun	Ene - Nov
. Vid	61	754	12,361	Ago - Nov	Mar - Abr
. Lechuga	38	604	15,895	Ago - Jul	Ene - Dic
. Maíz Chala	32	1,079	33,719	Ago - Jul	Ene - Dic
. Maíz Choclo	27	216	8,000	Ago - Maz; Jul	En-Jul; N-D
. Apio	17	249	14,647	Ag-Fe; My-Jn	En-Jn; St-D
. Col ó Repollo	11	184	16,727	Ag-S; N; Mz-Jn	E; Mz; Jl-O; D
. Otros cultivos	101	952	-	-	-

2. INFORMACIÓN GENERAL

Población	2,603 habitantes
Extensión	124.45 km ²
Superficie Agrícola	463 has.
Usuarios de Agua	238
Clima	Invierno - Humedo ; Semi - Calido (Resto del año)
Altitud	875 msnm
Precipitación Efectiva	Arido
Zona de Vida	Desierto Súper Árido – Templado Cálido
Distancia de Tacna	11 Km

5. POBLACIÓN PECUARIA

Especie	Población (Unidades)
. Aves	15,000
. Porcino	3,800
. Vacuno	700
. Ovino	450
. Caprino	150
. Cuyes	S/R

FECHA 10 03 2009





GOBIERNO REGIONAL DE TACNA
DIRECCIÓN REGIONAL SECTORIAL DE AGRICULTURA TACNA

PERFIL AGRARIO DEL DISTRITO DE CIUDAD NUEVA AÑO 2008

1. UBICACIÓN

Región	Tacna
Provincia	Tacna
Distrito	Ciudad Nueva

2. POBLACIÓN PECUARIA

Especie	Población (Unidades)
Porcinos	1,083

2. INFORMACIÓN GENERAL

Población	31,022 habitantes
Extensión	173.40 km ²
Clima	Invierno - Humedo ; Semi - Calido (Resto del año)
Altitud	575 msnm
Precipitación Efectiva	Arido
Zona de Vida	Desierto Súper Arido - Templado Calido
Distancia de Tacna	3 Km

FECHA	10	03	2009
--------------	----	----	------





GOBIERNO REGIONAL DE TACNA
DIRECCIÓN REGIONAL SECTORIAL DE AGRICULTURA TACNA

PERFIL AGRARIO DEL DISTRITO DE INCLAN
AÑO 2008

1. UBICACIÓN

Región	Tacna
Provincia	Tacna
Distrito	Inclan

3. RECURSOS HIDRICOS

Fuente	Calidad
- Río Sama	Salina
- Ojo de Agua Puguio	Buena

Fuente (río, lago, ojo de agua, etc.)

2. INFORMACIÓN GENERAL

Población	1,549 habitantes
Extensión	1,333.85 km ²
Superficie Agrícola	970.53 has
Usuarios de Agua	218
Clima	Invierno - Humedo ; Semi - Calido (Resto del año)
Altitud	550 msnm
Precipitación Efectiva	Arido
Zona de Vida	Desierto Súper Árido – Templado Calido
Distancia de Tacna	46 Km

4. PRINCIPALES CULTIVOS

Cultivo	Área (ha)	Producción (t)	Rendimiento (Kg./ha)	Calendario	
				Siembras	Cosechas
Total:	1,715	55,823	-	-	-
. Alfalfa	670	26,270	* 39,209	Ago - Set	Todo el año
. Maíz Chalero	367	20,897	56,940	Ago - Jul	Ene - Dic
. Aji	365	4,288	11,748	Ag-Oc; Jn-Jl	Nov - Maz
. Olivo	105	400	3,810	Ago - Set	Mar - Abr.
. Cebolla	94	3,130	33,298	Set-Dic; Mz	Feb-My; Ago
. Haba Grano Verde	49	290	5,918	Mar - Jun	Ago - Nov
. P. Paprika	15	59	3,933	Set - Oct	Feb - Mar
. Maíz Choclo	15	135	9,000	Mar - May	Jul - Set
. Papa	14	218	15,571	Abr - May	Ago - Set
. Otros cultivos	21	136	-	- -	

* Año

5. POBLACIÓN PECUARIA

Especie	Población (Unidades)
. Vacuno	2,140
. Aves	1,550
. Ovino	1,225
. Caprino	450
. Porcino	360
. Cuyes	N/c

FECHA 10 03 2009





GOBIERNO REGIONAL DE TACNA
DIRECCIÓN REGIONAL SECTORIAL DE AGRICULTURA TACNA

PERFIL AGRARIO DEL DISTRITO DE PACHIA AÑO 2008

1. UBICACIÓN

Región	Tacna
Provincia	Tacna
Distrito	Pachia

3. RECURSOS HIDRICOS

Fuente	Calidad
Rio Caplina	Regular

Fuente (río, lago, ojo de agua, etc.)

2. INFORMACIÓN GENERAL

Población	3,179 habitantes
Extensión	1,510.96 km ²
Superficie Agrícola	530 has
Usuarios de Agua	264
Clima	Invierno - Humedo ; Semi - Calido (Resto del año)
Altitud	1090 m.s.n.m.
Precipitación Efectiva	Arido
Zona de Vida	Desierto Árido – Templado Calido
Distancia de Tacna	18 Km

4. PRINCIPALES CULTIVOS

Cultivo	Área (ha)	Producción (t)	Rendimiento (Kg./ha)	Calendario	
				Siembras	Cosechas
Total:	520	11,135	-	-	-
. Alfalfa	246	8,229	* 33,451	Dic.- Ene	Todo el año
. Maíz Amiláceo	41	94	2,293	Ago-Nov; Feb	Ene-May; Jul
. Oregano	41	128	** 3,122	Ene - Feb	Abr-My; Oc-N
. Papa	33	521	15,788	Ago - ; Jul	Ene - Dic
. Lechuga	29	453	15,621	Ago - Jul	Ene - Dic
. Vid	27	260	9,630	Set - Nov	Abr - May
. Maíz Choclo	21	158	7,524	Ago – Mar	Dic - Jul
. Maíz Chala	15	479	31,933	Ago - Jul	Ene - Dic
. Haba Grano Verde	12	72	6,000	Set-Nov; Fe-Ab	Fe-Ab; Jul.-Set
. Otros cultivos	55	741	-	- -	

* Año ** Seco

5. POBLACIÓN PECUARIA

Especie	Población (Unidades)
. Aves	20,000
. Caprino	2,350
. Ovino	1,100
. Vacuno	800
. Alpaca	795
. Porcino	500
. LLama	285
. Cuyes	N/c





GOBIERNO REGIONAL DE TACNA
DIRECCIÓN REGIONAL SECTORIAL DE AGRICULTURA TACNA

PERFIL AGRARIO DEL DISTRITO DE PALCA
AÑO 2008

1. UBICACIÓN

Región	Tacna
Provincia	Tacna
Distrito	Palca

3. RECURSOS HIDRICOS

Fuente	Calidad
- Quebrada Cuvire	Buena
- Río Quilla -Palca	Buena
- Pozo Huanune	Buena

4. PRINCIPALES CULTIVOS

Cultivo	Área (ha)	Producción (t)	Rendimiento (Kg./ha)	Calendario	
				Siembras	Cosechas
Total:	164	2,170			
. Alfalfa	60	1,654	* 27,567	Ene - Mar	Todo el año
. Orégano	45	121	2,689	Oct - Nov	Ab-My;Oc-Nov
. Papa	18	206	11,444	Set - Nov	Feb - Abr
. Maíz amiláceo	17	32	1,882	Set - Oct.	May - Jun
. Haba grano verde	10	60	6,000	Set - Nov	Feb - Abr.
. Maíz Choclo	7	53	7,571	Set- Nov	Mar - Abr.
. Arveja grano verde	6	29	4,833	Set - Nov	Feb - Abr.
. Cebolla	1	15	15,000	Enero	Junio

* Año

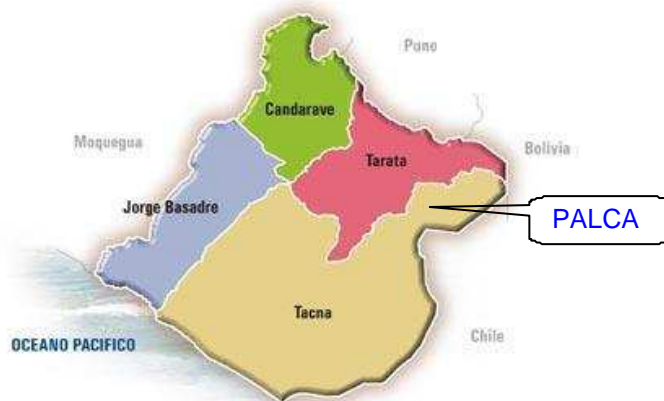
5. POBLACIÓN PECUARIA

Especie	Población (Unidades)
. Ovino	4,500
. Alpaca	4,370
. LLama	3,900
. Caprino	1,800
. Vacuno	300
. Porcino	120
. Cuyes	n/d

FECHA 10 03 2009

2. INFORMACIÓN GENERAL

Población	1,636 habitantes
Extensión	604.62 km ²
Superficie Agrícola	164 has
Usuarios de Agua	300
Clima	Invierno - Humedo ; Semi - Calido (Resto del año)
Altitud	2,935 msnm
Precipitación Efectiva	Semi - Arido
Zona de Vida	Desierto Semiárido - Subalpino Templado Cálido
Distancia de Tacna	48 Km





GOBIERNO REGIONAL DE TACNA
DIRECCIÓN REGIONAL SECTORIAL DE AGRICULTURA TACNA

PERFIL AGRARIO DEL DISTRITO DE POCOLLAY AÑO 2008

1. UBICACIÓN

Región	Tacna
Provincia	Tacna
Distrito	Pocollay

3. RECURSOS HIDRICOS

Fuente	Calidad
Rio Caplina	Regular
Rio Uchusuma	Buena

Fuente (río, lago, ojo de agua, etc.)

4. PRINCIPALES CULTIVOS

Cultivo	Área (ha)	Producción (t)	Rendimiento (Kg./ha)	Calendario	
				Siembras	Cosechas
Total:	262	4,471	-	-	-
. Vid	50	480	9,600	Jul - Ago	Mar - Abr
. Lechuga	26	428	16,462	Ago - Jul	Ene - Dic
. Col ó Repollo	20	366	18,300	Ago - Jul	Ene - Dic.
. Alfalfa	18	800	* 44,444	Abr - Jun	Todo el Año
. Papa	17	271	15,941	Dic - May	May- Oct
. Coliflor	17	291	17,118	Set - Jul	Ene - Dic
. Maiz Chala	14	515	36,786	Set - Jul	Ene - Dic
. Tomate	12	307	25,583	Set - Mar	Feb - Agos
. Poro	9	157	17,444	Feb - Nov	Dic- Maz; Jn- Oc
. Acelga	**8	126	15,750	Ago - Jul	Ene - Dic
. Apio	8	134	16,570	Ago - Jun	Feb - Dic
. Melocotonero	8	92	11,500	-	Feb - Mar
. Otros cultivos	55	504	-	--	

* Año: **Siembra Escalonada c/2 mes

5. POBLACIÓN PECUARIA

Especie	Población (Unidades)
. Ave	8,000
. Porcino	3,200
. Ovino	280
. Vacuno	250
. Caprino	60
. Cuyes	N/c

FECHA 10 03 2009

2. INFORMACIÓN GENERAL

Población	29,397 habitantes
Extensión	16.62 km ²
Superficie Agrícola	279 has
Usuarios de Agua	298
Clima	Invierno - Humedo ; Semi - Calido (Resto del año)
Altitud	670 msnm
Precipitación Efectiva	Arido
Zona de Vida	Desierto Súper Árido – Templado Calido
Distancia de Tacna	4 Km





GOBIERNO REGIONAL DE TACNA
DIRECCIÓN REGIONAL SECTORIAL DE AGRICULTURA TACNA

PERFIL AGRARIO DEL DISTRITO DE SAMA
AÑO 2008

1. UBICACIÓN

Región	Tacna
Provincia	Tacna
Distrito	Sama

3. RECURSOS HIDRICOS

Fuente	Calidad
- Rio Sama	Salobre

Fuente (río, lago, ojo de agua, etc.)

2. INFORMACIÓN GENERAL

Población	2,719 habitantes
Extensión	1148,99 km ²
Superficie Agrícola	2,358.14 has
Usuarios de Agua	408
Clima	Invierno - Humedo ; Semi - Calido (Resto del año)
Altitud	374 msnm
Precipitación Efectiva	Arido
Zona de Vida	Desierto Súper Árido – Templado Calido
Distancia de Tacna	47 Km

4. PRINCIPALES CULTIVOS

Cultivo	Área (ha)	Producción (t)	Rendimiento (Kg./ha)	Calendario	
				Siembras	Cosechas
Total:	1,034	37,724	-	-	-
. Alfalfa	585	21,777	* 37,226	Abr – Jul	Todo el Año
. Maíz Chalero	259	14,305	55,232	Ago - Jul	Ene - Dic
. Olivo	80	360	4,500	Ago - Set	Mar - Abr
. Cebolla	22	624	28,364	Nov- Abr	Abr - Set
.Haba Grano Verde	20	117	5,850	Mar - Jun	Ago - Nov
. Maíz Choclo	19	171	9,000	Ene - May	May- Set
. Aji	12	140	11,667	Ago - Oct	Ene - Mar
. Maíz Amiláceo	9	25	2,778	Feb;Jn-Jul	Jul;Nov-Dic
.Maíz Amarillo Duro	7	25	3,571	Set;Dic-Ene	Feb;May-Jn
. Otros cultivos	21	180	-	- -	

* Año

5. POBLACIÓN PECUARIA

Especie	Población (Unidades)
. Caprino	2,300
. Vacuno	1,880
. Ovino	1,385
. Ave	1,100
. Porcino	360
. Cuyes	N/c

FECHA 10 03 2009





GOBIERNO REGIONAL DE TACNA
DIRECCIÓN REGIONAL SECTORIAL DE AGRICULTURA TACNA

PERFIL AGRARIO DEL DISTRITO DE GREGORIO ALBARRACIN AÑO 2008

1. UBICACIÓN

Región	Tacna
Provincia	Tacna
Distrito	Gregorio Albarracín

3. RECURSOS HIDRICOS

Fuente	Calidad
Rio Caplina	Regular
Rio Uchusuma	Buena
Arunta	Servid.Proces

Fuente (río, lago, ojo de agua, etc.)

2. INFORMACIÓN GENERAL

Población	19,714 habitantes
Extensión	187,70 km ²
Superficie Agrícola	109 has
Usuarios de Agua	62
Clima	Invierno - Húmedo ; Semi - Calido (Resto del año)
Altitud	562 msnm
Precipitación Efectiva	Arido
Zona de Vida	Desierto Súper Árido – Templado Calido
Distancia de Tacna	2 Km

4. PRINCIPALES CULTIVOS

Cultivo	Área (ha)	Producción (t)	Rendimiento (Kg./ha)	Calendario	
				Siembras	Cosechas
Total:	113	98	-	-	-
Vid	4	52	13,000	Ene - Feb	Feb- Maz
Peral	3	36	12,000	Ene – Dic	Abril
Melocoton	1	10	10,000	Abr – Jul	Marzo
Tuna *	105	-	-		

*Producción Cochinilla

5. POBLACIÓN PECUARIA

Especie	Población (Unidades)
. Aves	20,000
. Porcino	2,800

FECHA 10 03 2009





GOBIERNO REGIONAL DE TACNA
DIRECCIÓN REGIONAL SECTORIAL DE AGRICULTURA TACNA

PERFIL AGRARIO DE LA PROVINCIA DE CANDARAVE AÑO 2008

1. UBICACIÓN

Región	Tacna
Provincia	Candarave

3. RECURSOS HIDRICOS

Fuente	Calidad
. Rio Callazas	Buena
. Rio Salado	Salobre
. Ojos de agua	Buena
. Laguna Aricota	Salinidad Media
. Laguna Huaytire	Buena

Fuente (río, lago, ojo de agua, etc.)

4. PRINCIPALES CULTIVOS

Cultivo	Área (ha)	Producción (t)	Rendimiento (Kg./ha)	Calendario	
				Siembras	Cosechas
Total:	7,274	113,783	-	-	-
.Alfalfa	6,078	104,949	* 17,267	Nov- Dic	Todo el año
.Oregano	691	3,037	4,395	Set - Nov	A-May; Oc-Nv
.Papa	263	4,242	16,129	Set - Dic	Feb - May
.Maiz Amilaceo	88	226	2,568	Set - Nov	May- Jun
.Haba Grano	57	375	6,579	Set - Nov	Feb - Abr
.Ajo	30	280	9,333	Set - Oct	Feb - Mar
.Maiz Choclo	29	202	6,966	Set - Oct	Abr - May
.Trigo	15	41	2,733	Nov- Dic	Abr - May
.Aji	8	59	7,375	Nov- Dic	Abr - May
.Zapallo	8	175	21,875	Oct - Dic	Mar- May
. Otros cultivos	7	197	-	-	

* Año

5. POBLACIÓN PECUARIA

Especie	Población (Unidades)
. Ovino	14,450
. Alpaca	11,000
. Vacuno	8,130
. LLama	4,840
. Caprino	1,290
. Porcino	855

FECHA 10 03 2009

2. INFORMACIÓN GENERAL

Población	10,301 habitantes
Extensión	2 261,1 km ²
Superficie Agrícola	7,534.34 has
Usuarios de Agua	3,041
Clima	Otño, Primavera seco, Invierno seco y frío ; Verano Lluvioso
Altitud	3,415 msnm
Precipitación Efectiva	Semi - Seco
Zona de Vida	Matorral Desértico – Montano Templado Cálido
Distancia de Tacna	168 Km





GOBIERNO REGIONAL DE TACNA
DIRECCIÓN REGIONAL SECTORIAL DE AGRICULTURA TACNA

PERFIL AGRARIO DISTRITO CANDARAVE
AÑO 2008

1. UBICACIÓN

Región	Tacna
Provincia	Candarave
Distrito	Candarave

3. RECURSOS HIDRICOS

Fuente	Calidad
Rio Callazas	Buena
Rio Salado	Salobre
Ojos de agua	Buena

Fuente (río, lago, ojo de agua, etc.)

2. INFORMACIÓN GENERAL

Población	3,693 habitantes
Extensión	1111,03 km ²
Superficie Agrícola	3,570.87 has
Usuarios de Agua	1,666
Clima	Otoño, Primavera seco, Invierno seco y frío ; Verano Lluvioso
Altitud	3415 msnm
Precipitación Efectiva	Semi - Seco
Zona de Vida	Matorral Desértico – Montano Templado Cálido
Distancia de Tacna	168 Km

4. PRINCIPALES CULTIVOS

Cultivo	Área (ha)	Producción (t)	Rendimiento (Kg./ha)	Calendario	
				Siembras	Cosechas
Total:	3,099	52,597		-	-
Alfalfa	2,923	*48.830	16,705	Nov- Dic	Todo el año
Papa	81	1,245	15,370	Set - Dic	Feb - May
Oregano	60	304	5,067	Dic - Feb	Ab, May - O-N
Haba Grano V.	18	123	6,833	Set - Nov	Feb - Abr
Maiz Choclo	6	42	7,000	Se t- Oct	Abr - May
Maiz Amilaceo	3	6	2,000	Set - Nov	May - Jun
Trigo	2	5	2,500	Nov- Dic	Abr - May

* Año

5. POBLACIÓN PECUARIA

Especie	Población (Unidades)
. Ovino	8,800
. Alpaca	7,400
. LLama	3,500
. Vacuno	3,440
. Caprino	860
. Porcino	320
. Cuyes	S/c



FECHA 10 03 2009



GOBIERNO REGIONAL DE TACNA
DIRECCIÓN REGIONAL SECTORIAL DE AGRICULTURA TACNA

PERFIL AGRARIO DEL DISTRITO DE
CAIRANI AÑO 2008

1. UBICACIÓN

Región	Tacna
Provincia	Candarave
Distrito	Cairani

3. RECURSOS HIDRICOS

Fuente	Calidad
Rio Tomacucho	Buena
Rio Callazas	Buena
Ojos de agua	Buena

Fuente (río, lago, ojo de agua, etc.)

2. INFORMACIÓN GENERAL

Población	1,648 habitantes
Extensión	371,17 km ²
Superficie Agrícola	1,266.84 has
Usuarios de Agua	772
Clima	Otoño, Primavera seco, Invierno seco y frío ; Verano Lluvioso
Altitud	3,205 msnm
Precipitación Efectiva	Semi - Arido
Zona de Vida	Matorral Desértico – Montano Templado Cálido
Distancia de Tacna	200 Km

4. PRINCIPALES CULTIVOS

Cultivo	Área (ha)	Producción (t)	Rendimiento (Kg./ha)	Calendario	
				Siembras	Cosechas
Total:	1,336	28,003	-	-	-
Alfalfa	1,174	26,750	* 22,785	Nov - Dic	Todo el año
Oregano	75	292	3,893	Dic - Ene	Ab-My-O-N
Papa	54	825	15,278	Set - Dic	Feb - Abr
Maiz Amilaceo	20	55	2,750	Set - Nov	May - Jun
Haba Grano Verde	9	62	6,890	Set - Nov	Feb - Abr
Maiz Choclo	2	14	7,000	Set - Oct	Mar - Abr
Trigo	2	5	2,500	Nov - Dic	Abr - May

* Año

5. POBLACIÓN PECUARIA

Especie	Población (Unidades)
. Ovino	4,150
. Alpaca	2,400
. Vacuno	1,350
. LLama	360
. Porcino	180
. Caprino	80
. Cuyes	S/c



FECHA 10 03 2009



GOBIERNO REGIONAL DE TACNA
DIRECCIÓN REGIONAL SECTORIAL DE AGRICULTURA TACNA

PERFIL AGRARIO DEL DISTRITO DE CAMILACA AÑO 2008

1. UBICACIÓN

Región	Tacna
Provincia	Candarave
Distrito	Camilaca

3. RECURSOS HIDRICOS

Fuente	Calidad
Río Tacalaya	Buena

Fuente (río, lago, ojo de agua, etc.)

4. PRINCIPALES CULTIVOS

Cultivo	Área (ha)	Producción (t)	Rendimiento (Kg./ha)	Calendario	
				Siembras	Cosechas
Total:	853	7,957	-	-	-
Oregano	506	2,189	4,326	Dic - Ene	Ab-My; Oc-N
Alfalfa	295	5,274	* 17,878	Nov-Dic	Todo el año
Papa	26	389	14,962	Set - Dic	Feb - May
Maíz Amiláceo	13	29	2,231	Set - Nov	May - Jun
Maíz Choclo	4	27	6,750	Set - Oct	Abr - May
Haba Grano Verde	7	44	6,286	Set - Nov	Feb - Abr
Trigo	2	5	2,500	Nov - Dic	Abr - May

* Año

5. POBLACIÓN PECUARIA

Especie	Población (Unidades)
. Ovino	1,420
. Alpaca	1,200
. LLama	980
. Vacuno	450
. Porcino	125
. Caprino	110
. Cuyes	S/c

FECHA 10 03 2009

2. INFORMACIÓN GENERAL

Población	2,642 habitantes
Extensión	518,65 km ²
Superficie Agrícola	832.50 has
Usuarios de Agua	585
Clima	Otoño, Primavera seco, Invierno seco y frío ; Verano Lluvioso
Altitud	3,350 msnm
Precipitación Efectiva	Semi - Seco
Zona de Vida	Matorral Desértico – Montano Templado Cálido
Distancia de Tacna	232 Km





GOBIERNO REGIONAL DE TACNA
DIRECCIÓN REGIONAL SECTORIAL DE AGRICULTURA TACNA

PERFIL AGRARIO DEL DISTRITO DE CURIBAYA AÑO 2008

1. UBICACIÓN

Región	Tacna
Provincia	Candarave
Distrito	Curibaya

3. RECURSOS HIDRICOS

Fuente	Calidad
- Laguna Aricota	Regular
- Ojo de agua Totorales	Buena

Fuente (río, lago, ojo de agua, etc.)

4. PRINCIPALES CULTIVOS

Cultivo	Área (ha)	Producción (t)	Rendimiento (Kg./ha)	Calendario	
				Siembras	Cosechas
Total:	266	4,650	-	-	-
Alfalfa	221	4,107	18,584	Dic – Feb	Todo el año
Maiz Amiláceo	9	22	2,444	Set - Nov	May - Jun
Aji	8	59	7,375	Nov- Dic	Abr- May
Cebolla	7	198	28,286	Nov-Dic	Abr- May
Zapallo	6	134	22,333	Oct - Dic	Mar– May
Papa	5	75	15,000	Set- Nov	Feb - Abr
Maiz Choclo	4	28	7,000	Set - Oct	Abr - May
Haba Grano Verde	4	21	5,250	Set- Oct	Feb- Mar
Trigo	2	6	3,000	Nov - Dic	Abr - May

2. INFORMACIÓN GENERAL

Población	294 habitantes
Extensión	126.98 km ²
Superficie Agrícola	385.85 has
Usuarios de Agua	233
Clima	Otoño, Primavera seco, Invierno seco y frío ; Verano Lluvioso
Altitud	2,400 msnm
Precipitación Efectiva	Semi - Arido
Zona de Vida	Matorral Desértico – Montano Templado Cálido
Distancia de Tacna	162 Km

5. POBLACIÓN PECUARIA

Especie	Población (Unidades)
. Ovino	340
. Vacuno	304
. Porcino	90
. Caprino	80
. Cuyes	S/c

FECHA 10 03 2009





GOBIERNO REGIONAL DE TACNA
DIRECCIÓN REGIONAL SECTORIAL DE AGRICULTURA TACNA

PERFIL AGRARIO DEL DISTRITO DE HUANUARA AÑO 2008

1. UBICACIÓN

Región	Tacna
Provincia	Candarave
Distrito	Huanuara

3. RECURSOS HIDRICOS

Fuente	Calidad
Rio Callazas	Regular
Vertientes	Buena

fuentes (río, lago, ojo de agua, etc.)

4. PRINCIPALES CULTIVOS

Cultivo	Área (ha)	Producción (t)	Rendimiento (Kg./ha)	Calendario	
				Siembras	Cosechas
Total:	822	10,403	-	-	-
Alfalfa	673	8,975	* 13,336	Nov - Dic	Todo el año
Papa	57	966	16,947	Set - Dic	Feb - May
Oregano	42	220	5,238	Set - Nov	Ab-My-O-N
Haba Grano Verde	10	64	6,400	Set - Nov	Feb - Abr
Maiz Amilaceo	27	76	2,815	Set - Nov	May - Jun
Maiz Choclo	7	49	7,000	Set - Oct	Abr - May
Trigo	4	12	3,000	Nov - Dic	Abr - May
Zapallo	2	41	20,500	Nov - Dic	Abr - May

* Año

5. POBLACIÓN PECUARIA

Especie	Población (Unidades)
. Vacuno	1,100
. Ovino	980
. Caprino	95
. Porcino	60
. Cuyes	S/c

FECHA 10 03 2009

2. INFORMACIÓN GENERAL

Población	864 habitantes
Extensión	95,61 km ²
Superficie Agrícola	840.45 has
Usuarios de Agua	323
Clima	Otoño, Primavera seco, Invierno seco y frío ; Verano Lluvioso
Altitud	3,150 msnm
Precipitación Efectiva	Semi - Seco
Zona de Vida	Matorral Desértico - Montano Templado Cálido
Distancia de Tacna	164 Km





GOBIERNO REGIONAL DE TACNA
DIRECCIÓN REGIONAL SECTORIAL DE AGRICULTURA TACNA

**PERFIL AGRARIO DEL DISTRITO DE
QUILAHUANI AÑO 2008**

1. UBICACIÓN

Región	Tacna
Provincia	Candarave
Distrito	Quilahuani

3. RECURSOS HIDRICOS

Fuente	Calidad
Rio Callazas	Regular
Vertientes	Buena

Fuente (río, lago, ojo de agua, etc.)

2. INFORMACIÓN GENERAL

Población	1,160 habitantes
Extensión	37,66 km ²
Superficie Agrícola	1,023.68 has
Usuarios de Agua	695
Clima	Otoño, Primavera seco, Invierno seco y frío ; Verano Lluvioso
Altitud	3,176 msnm
Precipitación Efectiva	Semi - Seco
Zona de Vida	Matorral Desértico – Montano Templado Cálido
Distancia de Tacna	162 Km

4. PRINCIPALES CULTIVOS

Cultivo	Área (ha)	Producción (t)	Rendimiento (Kg./ha)	Calendario	
				Siembras	Cosechas
Total:	904	12,216	-	-	-
Alfalfa	792	11,013	* 13,905	Nov - Dic	Todo el año
Papa	40	742	18,550	Set - Dic	Feb - Abr
Ajo	30	280	9,333	Set - Oct	Feb - Mar
Maíz Amiláceo	16	38	2,375	Set - Nov	May - Jun
Haba Grano Verde	9	61	6,778	Set - Nov	Feb - Abr
Oregano	8	32	4,000	Ago - Set	Ab-My; O-N
Maíz Choclo	6	42	7,000	Set - Oct	Mar - Abr
Trigo	3	8	2,667	Nov - Dic	Abr - May

* Año

5. POBLACIÓN PECUARIA

Especie	Población (Unidades)
. Vacuno	1,486
. Ovino	760
. Porcino	80
. Caprino	65
. Cuy	s/r

FECHA 10 03 2009





GOBIERNO REGIONAL DE TACNA
DIRECCIÓN REGIONAL SECTORIAL DE AGRICULTURA TACNA

PERFIL AGRARIO DE LA PROVINCIA JORGE BASADRE AÑO 2008

1. UBICACIÓN

Región	Tacna
Provincia	Jorge Basadre

3. RECURSOS HIDRICOS

Fuente	Calidad
- Río Locumba	Salinidad media – Borica

Fuente (río, lago, ojo de agua, etc.)

2. INFORMACIÓN GENERAL

Población	13,201 habitantes
Extensión	2, 928.56 km ²
Superficie Agrícola	4,287.66 has
Usuarios de Agua	1,146
Clima	Invierno - Humedo ; Semi - Calido (Resto del año)
Altitud	559 msnm
Precipitación Efectiva	Arido
Zona de Vida	Desierto Súper Árido – Templado Calido
Distancia de Tacna	94 Km

4. PRINCIPALES CULTIVOS

Cultivo	Área (ha)	Producción (t)	Rendimiento (Kg./ha)	Calendario	
				Siembras	Cosechas
Total:	3,442	92,035	-	-	-
Alfalfa	1,420	52,050	* 36,655	Ag-Se;MyJn	Todo el Año
Maiz Chalero	457	17,810	38,972	Ago - Jul	Ene - Dic
Cebolla	385	12,177	31,629	Ag-En;My-Jl	En-Jn;Oc-Nv
Ají	318	3,434	10,799	Ago- Ene;Jl	Ene - Jun
Maiz Amilaceo	187	554	2,963	Ag-Di;Ab- Jl	En-My;Se-Di
Oregano	175	750	4,286	Dic - Feb	Ab-My;O-N
Papa	37	538	14,541	Ag-Di;Ab-Jl	En-My;Ag-Di
Olivo	30	74	2,467	Jul-Agos	May - Jun
Zapallo	26	628	24,154	Marz-Jul	Agos-Dic
Ajo	24	264	11,000	Oct-Jun-Jul	Mar-Nov-Di
Trigo	24	67	2,792	Abr-Jul	Set-Dic
Maíz Choclo	18	136	7,556	Ago-Oct,Jul	En-Fe-N-Di
. Otros cultivos	336	3,553	-	-	-

* Año

5. POBLACIÓN PECUARIA

Especie	Población (Unidades)
. Aves	90,000
. Ovino	4,060
. Caprino	3,820
. Vacuno	3,628
. Alpaca	1,200
. Porcino	1,190
. Llama	480





GOBIERNO REGIONAL DE TACNA
DIRECCIÓN REGIONAL SECTORIAL DE AGRICULTURA TACNA

PERFIL AGRARIO DISTRITO DE LOCUMBA.
2008

1. UBICACIÓN

Región	Tacna
Provincia	Jorge Basadre
Distrito	Locumba

3. RECURSOS HIDRICOS

Fuente	Calidad
- Río Locumba	Salinidad Media- Borica

Fuente (río, lago, ojo de agua, etc.)

4. PRINCIPALES CULTIVOS

Cultivo	Área (ha)	Producción (t)	Rendimiento (Kg./ha)	Calendario	
				Siembras	Cosechas
Total:	976	29,540	-	-	-
Alfalfa	420	18,903	* 45,007	Ag-Se; My-Jn	Todo el Año
Cebolla	182	5,695	31,291	Ag-E; My-Jl	En-Jn; Oc-Di
Maíz Amiláceo	101	303	3,000	Ag-D; Ab-Jul	E-My; Se-Di
Ají	73	658	9,014	Set - Ene	Feb - Jun
Maíz Chalero	61	2,430	39,836	Ago - Jul	Ene - Dic
Maíz Choclo	18	136	7,555	Ago-Oct, Jul	En-Fe; N-Di
Trigo	17	45	2,647	May- Jul	Oct - Dic
Zapallo	12	297	24,750	Mar - Jun	Agos - Nov
Ajo	8	88	11,000	Jun - Jul	Nov - Dic
Vid	7	65	9,286	Set y Abr	Feb - Abr
Papa	6	84	14,000	Abr - May	Agos- Set
. Otros cultivos	79	924	-	-	-

* Año

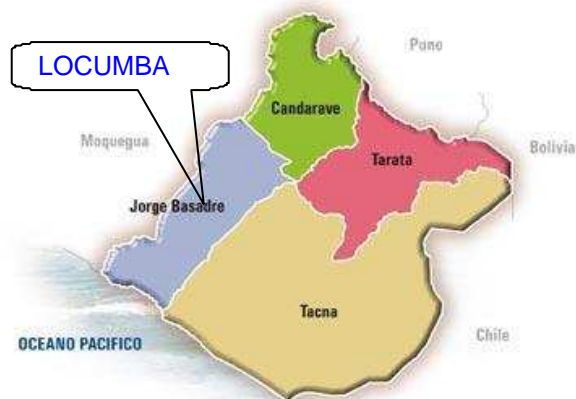
5. POBLACIÓN PECUARIA

Especie	Población (Unidades)
. Caprino	1,880
. Ovino	960
. Vacuno	876
. Porcino	490
. Cuyes	S/c

FECHA 10 03 2009

2. INFORMACIÓN GENERAL

Población	1,391 habitantes
Extensión	968.99 km ²
Superficie Agrícola	1,452.87 has
Usuarios de Agua	130
Clima	Invierno - Humedo ; Semi - Calido (Resto del año)
Altitud	559 msnm
Precipitación Efectiva	Arido
Zona de Vida	Desierto Súper Árido – Templado Calido
Distancia de Tacna	94 Km





GOBIERNO REGIONAL DE TACNA
DIRECCIÓN REGIONAL SECTORIAL DE AGRICULTURA TACNA

PERFIL AGRARIO DEL DISTRITO DE
ILABAYA AÑO 2008

1. UBICACIÓN

Región	Tacna
Provincia	Jorge Basadre
Distrito	Ilabaya Tacna

3. RECURSOS HIDRICOS

Fuente	Calidad
- Rio Locumba	Regular
-Ojos de agua, Chulununi, Chejaya, Toco y Cambaya	

Fuente (río, lago, ojo de agua, etc.)

4. PRINCIPALES CULTIVOS

Cultivo	Área (ha)	Producción (t)	Rendimiento (Kg./ha)	Calendario	
				Siembras	Cosechas
Total:	1,011	26,279		-	-
Alfalfa	400	16,570	* 41,425	Ag-S; My-Jn	Ene - Dic
Oregano	175	750	4,286	Dic - Feb	Ab-My; Oc-Nv
Cebolla	169	5,385	31,864	Ag-En; My-Jn	En-Jn; Oc-Nv
Maiz Amilaceo	60	180	3,000	Ag- N; My-Jl	En-Ab; Oc-Di
Maiz Chala	54	1,910	35,370	Ago - Jul	Ene - Dic
Aji	31	226	7,290	Oct - Ene	Mar - Jun
Papa	31	454	14,645	Ag-Di; Jn-Jl	En-My; No-Di
Haba Grano Verde	18	99	5,500	Ago - Nov	Ene - Abr
Ajo	16	176	11,000	Oc; Jn-Jl	Maz; Nov-Dic
Arveja Grano Verde	14	66	4,714	Agos- Set	Ene-Feb
Zapallo	14	331	23,643	Abr - Jul	Set - Dic
Trigo	7	22	3,142	Abr - Jun	Set - Nov
. Otros cultivos	22	110	-	-	

* Año

5. POBLACIÓN PECUARIA

Especie	Población (Unidades)
. Alpaca	1,200
. Ovino	850
. Caprino	680
. Vacuno	672
. Llama	480
. Porcino	280
. Cuyes	S/c

2. INFORMACIÓN GENERAL

Población	8,112 habitantes
Extensión	1,111,39 km ²
Superficie Agrícola	1,021.97 has
Usuarios de Agua	840
Clima	Invierno - Humedo ; Semi - Calido (Resto del año)
Altitud	1,425 msnm
Precipitación Efectiva	Arido
Zona de Vida	Matorral Desértico, - Montano Templado Cálido
Distancia de Tacna	136 Km





GOBIERNO REGIONAL DE TACNA
DIRECCIÓN REGIONAL SECTORIAL DE AGRICULTURA TACNA

PERFIL AGRARIO DEL DISTRITO DE ITE
AÑO 2008

1. UBICACIÓN

Región	Tacna
Provincia	Jorge Basadre
Distrito	Ite

3. RECURSOS HIDRICOS

Fuente	Calidad
- Río Locumba	Regular

Fuente (río, lago, ojo de agua, etc.)

4. PRINCIPALES CULTIVOS

Cultivo	Área (ha)	Producción (t)	Rendimiento (Kg./ha)	Calendario	
				Siembras	Cosechas
Total:	1,452	36,176	-	-	-
. Alfalfa	600	16,577	* 27,628	Ag-St; My-Jn	Todo el año
. Maíz Chalero	342	13,470	39,386	Agos-Jul	Ene - Dic
. Aji Escabeche	214	2,550	11,915	Ago - Dic; JI	Ene - May
. Aji Panca	191	2,160	11,309	Agos - Ene	Ene - Jun
. Cebolla	34	1,097	32,265	Set- E; My-J	F-Jn; Oc-Di
. Olivo	27	62	2,296	Jul - Agos	May - Jun
. Maiz Amilaceo	26	71	2,731	Ag-Oc; My-Jul	E-Mz; Oc-Di
. P. Paprika	14	49	3,500	Nov - Dic	Abr - May
. Otros cultivos	4	140	-	-	-

* Año

2. INFORMACIÓN GENERAL

Población	3,698 habitantes
Extensión	848,18 km ²
Superficie Agrícola	1,812.82 has
Usuarios de Agua	176
Clima	Invierno - Humedo ; Semi - Calido (Resto del año)
Altitud	175 m.s.n.m.
Precipitación Efectiva	Arido
Zona de Vida	Desierto Desechado – Templado Calido
Distancia de Tacna	108 Km

5. POBLACIÓN PECUARIA

Especie	Población (Unidades)
. Ave	90,000
. Ovino	2,250
. Vacuno	2,080
. Caprino	1,260
. Porcino	420
. Cuyes	S/c

FECHA 10 03 2009





GOBIERNO REGIONAL DE TACNA
DIRECCIÓN REGIONAL SECTORIAL DE AGRICULTURA TACNA

PERFIL AGRARIO DE LA PROVINCIA DE TARATA AÑO 2008

1. UBICACIÓN

Región	Tacna
Provincia	Tarata

3. RECURSOS HIDRICOS

Fuente	Calidad
Rio Sallani	Regular
Rio Estique	Salinidad Media
Represa Jarumas	Buena
Rio Ticalaco	Buena

Fuente (río, lago, ojo de agua, etc.)

2. INFORMACIÓN GENERAL

Población	9,022 habitantes
Extensión	2, 819.96 km ²
Superficie Agrícola	2,711.13 has
Usuarios de Agua	2,637
Clima	Otoño, Primavera seco, Invierno seco y frío ; Verano Lluvioso
Altitud	3,068 msnm
Precipitación Efectiva	Semi-Seco
Zona de Vida	Matorral Desértico – Montano Templado Cálido
Distancia de Tacna	90 Km

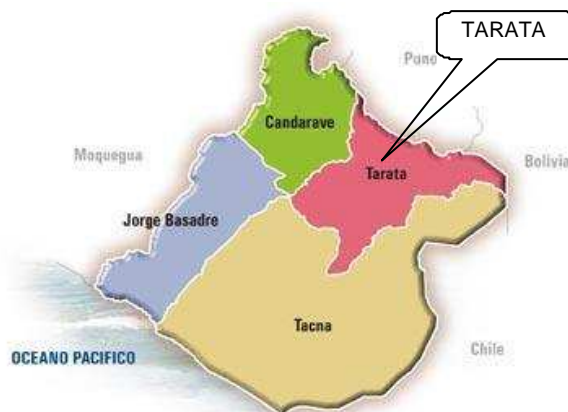
4. PRINCIPALES CULTIVOS

Cultivo	Área (ha)	Producción (t)	Rendimiento (Kg./ha)	Calendario	
				Siembras	Cosechas
Total:	2,695	50,384	-	-	-
. Alfalfa	1,710	44,462	* 26,001	Nov – Dic	Todo el año
. Oregano	329	1,187	3,608	Set; Nov; Abr	Ab- My; O-N
. Maíz Amiláceo	253	646	2,553	Ago - Nov	Abr - Jun
. Papa	166	2,605	15,693	Ago - Dic	Ene - May
. Manzano	47	254	5,404	Septiembre	Feb - Mar
. Peral	40	240	6,000	Ago - Set	Maz - Dic
. Maíz Choclo	21	156	7,429	Set - Oct	Abr - May
. Haba Grano Verde	21	124	5,905	Ago - Nov	Ene - Abr
. Arveja Grano Verde	11	65	5,909	Ago ; Dic	Ene ; May
. Otros Cultivos.	97	645	-	-	

* Año

5. POBLACIÓN PECUARIA

Especie	Población (Unidades)
. Alpaca	23,161
. Ovino	10,244
. Llama	9,896
. Vacuno	4,300
. Caprino	1,900
. Porcino	1,028
. Vicuñas	300
. Cuyes	S/d





GOBIERNO REGIONAL DE TACNA
DIRECCIÓN REGIONAL SECTORIAL DE AGRICULTURA TACNA

**PERFIL AGRARIO DEL DISTRITO DE
TARATA AÑO 2008**

1. UBICACIÓN

Región	Tacna
Provincia	Tarata
Distrito	Tarata

3. RECURSOS HIDRICOS

Fuente	Calidad
- Río Ticalaco	Buena
- Río Chacavira	Buena
- Represa Jaruma	Buena

Fuente (río, lago, ojo de agua, etc.)

2. INFORMACIÓN GENERAL

Población	4,311 habitantes
Extensión	864,31 km ²
Superficie Agrícola	1,213.22 Has
Usuarios de Agua	763
Clima	Otoño, Primavera seco, Invierno seco y frío ; Verano Lluvioso
Altitud	3,068 msnm
Precipitación Efectiva	Semi-Seco
Zona de Vida	Matorral Desértico – Montano Templado Cálido
Distancia de Tacna	90 Km

4. PRINCIPALES CULTIVOS

Cultivo	Area (ha)	Producción (t)	Rendimiento (Kg./ha)	Calendario	
				Siembras	Cosechas
Total:	1,108	24,352	-	-	-
. Alfalfa	890	22,940	25,775	Dic - Feb	Todo el año
. Maíz Amiláceo	112	296	2,643	Set - Oct	May - Jun
. Papa	50	797	15,940	Ago - Nov	Ene - Abr
. Oregano	22	94	4,273	Set; Nov; Abr	Ab- My; O-N
. Maíz Choclo	21	156	7,429	Set - Oct	Abr - May
. Haba Grano Verde	9	51	5,667	Set - Oct	Feb - Mar
. Otros cultivos	4	18	-	-	-

5. POBLACIÓN PECUARIA

Especie	Población (Unidades)
. Alpaca	13,620
. LLama	5,315
. Ovino	4,115
. Vacuno	1,700
. Caprino	615
. Porcino	326
. Cuyes	S/r





GOBIERNO REGIONAL DE TACNA
DIRECCIÓN REGIONAL SECTORIAL DE AGRICULTURA TACNA

PERFIL AGRARIO DEL DISTRITO HÉROES ALBARRACÍN 2008

1. UBICACIÓN

Región	Tacna
Provincia	Tarata
Distrito	Héroe Albarracín

3. RECURSOS HIDRICOS

Fuente	Calidad
- Río Aruma	Regular
- Río Pistala	Buena
- Río Salado	Salobre

Fuente (río, lago, ojo de agua, etc.)

4. PRINCIPALES CULTIVOS

Cultivo	Área (ha)	Producción (t)	Rendimiento (Kg./ha)	Calendario	
				Siembras	Cosechas
Total:	391	8,623	-	-	-
. Alfalfa	275	7,923	* 28,811	Nov - Dic	Ene - Dic
. Pera	38	231	6,079	Ago - Set	Maz - Dic
. Cirolero	16	120	7,500	Ago - Set	Diciembre
. Manzano	14	76	5,429	Septiembre	Feb - Mar
. Oregano	4	36	3,600	Abr - May	Abr; Oc; Nov
. Paprika	4	14	3,500	Set - Oct	Feb - Mar
. Papa	4	62	15,500	Octubre	Marzo
. Maíz Amiláceo	3	6	2,000	Ago - Set	Abr - May
. Otros cultivos	33	155	-	-	-

* Año

5. POBLACIÓN PECUARIA

Especie	Población (Unidades)
. Vacuno	700
. Ovino	485
. Porcino	192
. Caprino	55
. Cuyes	S/r

FECHA 10 03 2009

2. INFORMACIÓN GENERAL

Población	489 habitantes
Extensión	372,41 km ²
Superficie Agrícola	335.94 has
Usuarios de Agua	606
Clima	Otoño, Primavera seco, Invierno seco y frío ; Verano Lluvioso
Altitud	2,325 msnm
Precipitación Efectiva	Semi-Seco
Zona de Vida	Matorral Desértico – Montano Templado Cálido
Distancia de Tacna	114 Km





GOBIERNO REGIONAL DE TACNA
DIRECCIÓN REGIONAL SECTORIAL DE AGRICULTURA TACNA

PERFIL AGRARIO DEL DISTRITO DE ESTIQUE PUEBLO 2008

1. UBICACIÓN

Región	Tacna
Provincia	Tarata
Distrito	Estique Pueblo

3. RECURSOS HIDRICOS

Fuente	Calidad
Rio Sallani	Regular
Rio Estique	Salinidad Media

Fuente (río, lago, ojo de agua, etc.)

4. PRINCIPALES CULTIVOS

Cultivo	Área (ha)	Producción (t)	Rendimiento (Kg./ha)	Calendario	
				Siembras	Cosechas
Total:	96	1,441			
. Alfalfa	60	1,134	* 18,900	Nov - Dic	Todo el año
. Papa	15	227	15,133	Ago - Oct	Ene - Mar
. Maíz Amiláceo	8	20	2,500	Ago - Oct	May - Jun
. Arveja Grano Verde	4	22	5,500	Agosto	Febrero
. Oregano	4	14	3,500	Setiembre	Abr; Oc - Nov
. Haba Grano Verde	3	16	5,333	Setiembre	Febrero
Otros Cultivos	2	8			

* Año

5. POBLACIÓN PECUARIA

Especie	Población (Unidades)
. Ovino	585
. Vacuno	200
. Porcino	70
. Cuyes	S/r

FECHA 10 03 2009

2. INFORMACIÓN GENERAL

Población	484 habitantes
Extensión	312,85 km ²
Superficie Agrícola	111.12 has
Usuarios de Agua	234
Clima	Otoño, Primavera seco, Invierno seco y frío ; Verano Lluvioso
Altitud	3,148 msnm
Precipitación Efectiva	Semi-Seco
Zona de Vida	Matorral Desértico – Montano Templado Cálido
Distancia de Tacna	79 Km





GOBIERNO REGIONAL DE TACNA
DIRECCIÓN REGIONAL SECTORIAL DE AGRICULTURA TACNA

PERFIL AGRARIO DEL DISTRITO DE ESTIQUE PAMPA 2008

1. UBICACIÓN

Región	Tacna
Provincia	Tarata
Distrito	Estique Pueblo

3. RECURSOS HIDRICOS

Fuente	Calidad
Sallani	Regular
Ojo de agua Ticascaya	Buena

Fuente (río, lago, ojo de agua, etc.)

2. INFORMACIÓN GENERAL

Población	186 habitantes
Extensión	185,61 km ²
Superficie Agrícola	36 has
Usuarios de Agua	134
Clima	Otoño, Primavera seco, Invierno seco y frío ; Verano Lluvioso
Altitud	2850 msnm
Precipitación Efectiva	Semi-Seco
Zona de Vida	Matorral Desértico – Montano Templado Cálido
Distancia de Tacna	77 Km

4. PRINCIPALES CULTIVOS

Cultivo	Área (ha)	Producción (t)	Rendimiento (Kg./ha)	Calendario	
				Siembras	Cosechas
Total:	36	727			
. Alfalfa	30	680	* 22,667	Nov - Dic	Ene - Dic
. Maiz Amilaceo	2	4	2,000	Ago - Set	May - Jun
. Papa	2	33	16,500	Ago - Set	Ene - Feb
. Arveja Grano Verde	1	6	6,000	Agosto	Enero
. Manzano	1	4	4,000	Setiembre	Marzo

* Año

5. POBLACIÓN PECUARIA

Especie	Población (Unidades)
. Caprino	750
. Ovino	275
. Alpaca	180
. Vacuno	150
. LLama	107
. Porcino	60
. Cuyes	S/r

FECHA 10 03 2009





GOBIERNO REGIONAL DE TACNA
DIRECCIÓN REGIONAL SECTORIAL DE AGRICULTURA TACNA

PERFIL AGRARIO DEL DISTRITO DE SITAJARA AÑO 2008

1. UBICACIÓN

Región	Tacna
Provincia	Tarata
Distrito	Sitajara

3. RECURSOS HIDRICOS

Fuente	Calidad
- Ojos de agua Huacollo, Comaile, Conaguaya.	Buena
-	-

Fuente (río, lago, ojo de agua, etc.)

2. INFORMACIÓN GENERAL

Población	385 habitantes
Extensión	251,24 km ²
Superficie Agrícola	168 has
Usuarios de Agua	150
Clima	Otoño, Primavera seco, Invierno seco y frío ; Verano Lluvioso
Altitud	3,150 msnm
Precipitación Efectiva	Semi-Seco
Zona de Vida	Matorral Desértico – Montano Templado Cálido
Distancia de Tacna	129 Km

4. PRINCIPALES CULTIVOS

Cultivo	Área (ha)	Producción (t)	Rendimiento (Kg./ha)	Calendario	
				Siembras	Cosechas
Total:	168	2,893		-	-
. Alfalfa	80	2,480	* 31,000	Nov - Dic	Ene - Dic
. Oregano	55	227	4,127	Ago - Set	Ab-My; Oc-No
. Tuna	16	110	6,875		Feb - Mar-
. Maíz Amiláceo	12	31	2,583	Set - Nov	May - Jun
. Papa	2	29	14,500	Oct - Nov	Mar - Abr
. Haba Grano Verde	2	12	6,000	Oct - Nov	Mar - Abr
. Manzano	1	4	4,000	Ago - Oct	Febrero

* Año

5. POBLACIÓN PECUARIA

Especie	Población (Unidades)
. Ovino	852
. Vacuno	410
. Caprino	210
. Alpaca	180
. Porcino	88
. Llama	41
. Cuyes	s/d





GOBIERNO REGIONAL DE TACNA
DIRECCIÓN REGIONAL SECTORIAL DE AGRICULTURA TACNA

PERFIL AGRARIO DEL DISTRITO DE SUSAPAYA AÑO 2008

1. UBICACIÓN

Región	Tacna
Provincia	Tarata
Distrito	Susapaya

3. RECURSOS HIDRICOS

Fuente	Calidad
Rio Jaruma	Buena

Fuente (río, lago, ojo de agua, etc.)

4. PRINCIPALES CULTIVOS

Cultivo	Área (ha)	Producción (t)	Rendimiento (Kg./ha)	Calendario	
				Siembras	Cosechas
Total:	495	6,662	-	-	-
. Alfalfa	220	5,560	* 25,273	Nov - Dic	Ene - Dic
. Oregano	211	694	4,519	Dic - Feb	A-My; Oc-Nov
. Maíz Amiláceo	27	69	2,556	Set - Nov	May - Jun
. Tuna	20	142	7,100		Feb - Mar
. Papa	11	161	14,636	Oct - Nov	Mar - Abr
. Haba Grano Verde	4	26	6,500	Oct - Nov	Mar - Abr
. Manzano	2	10	5,000	Ago - Oct	Febrero

* Año

5. POBLACIÓN PECUARIA

Especie	Población (Unidades)
. Alpaca	5,082
. LLama	2,741
. Ovino	1,854
. Vacuno	550
. Porcino	95
. Caprino	62
. Cuyes	s/r

FECHA 10 03 2009

2. INFORMACIÓN GENERAL

Población	1,036 habitantes
Extensión	373,21 km ²
Superficie Agrícola	288.71 has
Usuarios de Agua	257
Clima	Otoño, Primavera seco, Invierno seco y frio ; Verano Lluvioso
Altitud	3,390 msnm
Precipitación Efectiva	Semi-Seco
Zona de Vida	Matorral Desértico – Montano Templado Cálido
Distancia de Tacna	141 Km





GOBIERNO REGIONAL DE TACNA
DIRECCIÓN REGIONAL SECTORIAL DE AGRICULTURA TACNA

**PERFIL AGRARIO DEL DISTRITO DE
TARUCACHI AÑO 2008**

1. UBICACIÓN

Región	Tacna
Provincia	Tarata
Distrito	Tarucachi

3. RECURSOS HIDRICOS

Fuente	Calidad
Rio Sallani	Regular
Rio Tarucachi	Regular
Vertientes	Buena

Fuente (río, lago, ojo de agua, etc.)

2. INFORMACIÓN GENERAL

Población	486 habitantes
Extensión	113,27 km ²
Superficie Agrícola	190.69 has
Usuarios de Agua	176
Clima	Otoño, Primavera seco, Invierno seco y frío ; Verano Lluvioso
Altitud	3,050 msnm
Precipitación Efectiva	Semi-Seco
Zona de Vida	Matorral Desértico – Montano Templado Cálido
Distancia de Tacna	82 Km

4. PRINCIPALES CULTIVOS

Cultivo	Área (ha)	Producción (t)	Rendimiento (Kg./ha)	Calendario	
				Siembras	Cosechas
Total:	103	1,296	-	-	-
Alfalfa	35	834	* 23,829	Nov - Dic	Todo el año
Maíz Amiláceo	30	70	2,333	Set - Oct	May - Jun
Papa	22	306	13,909	Nov - Dic	Mar - May
Manzano	14	75	5,357	Ago - Set	Feb - Mar
Menbrillo	1	5	5,000	Ago - Set	Feb - Mar
Haba Grano Verde	1	6	6,000	Octubre	Marzo

* Año

5. POBLACIÓN PECUARIA

Especie	Población (Unidades)
. Ovino	453
. Vacuno	250
. Caprino	209
. Porcino	73
. Cuyes	s/r

FECHA 10 03 2009





GOBIERNO REGIONAL DE TACNA
DIRECCIÓN REGIONAL SECTORIAL DE AGRICULTURA TACNA

PERFIL AGRARIO DEL DISTRITO DE TICACO AÑO 2008

1. UBICACIÓN

Región	Tacna
Provincia	Tarata
Distrito	Ticaco

3. RECURSOS HIDRICOS

Fuente	Calidad
Rio Irabalaco	Buena
Rio Comaile	Buena
Represa Jaruma	Buena

Fuente (río, lago, ojo de agua, etc.)

4. PRINCIPALES CULTIVOS

Cultivo	Área (ha)	Producción (t)	Rendimiento (Kg./ha)	Calendario	
				Siembras	Cosechas
Total:	298	4,376	-	-	-
. Alfalfa	120	2,911	* 24,258	Nov - Dic	Ene - Dic
. Papa	60	990	16,500	Ago - Dic	Ene - May
. Maíz Amiláceo	59	150	2,542	Set - Oct	May- Jun
. Oregano	27	122	4,519	Dic - Ene	Ab-My; Oc-Nv
. Manzano	12	72	6,000	Ago - Set	Feb - Mar
. Arveja Grano Verde	6	37	6,167	Ago ; Dic	Ene ; May
. Haba Grano Verde	2	13	6,500	Agosto	Enero
. Otros cultivos	12	81	-	-	-

* Año

5. POBLACIÓN PECUARIA

Especie	Población (Unidades)
. Alpaca	4,099
. LLama	1,692
. Ovino	1,625
. Vacuno	340
. Caprino	209
. Porcino	124
. Cuyes	s/r

2. INFORMACIÓN GENERAL

Población	1,645 habitantes
Extensión	347,06 km ²
Superficie Agrícola	367.45 has
Usuarios de Agua	317
Clima	Otoño, Primavera seco, Invierno seco y frio ; Verano Lluvioso
Altitud	3,277 msnm
Precipitación Efectiva	Semi-Seco
Zona de Vida	Matorral Desértico Montano Templado Cálido
Distancia de Tacna	99 Km





Tacna : División Política Administrativa, 2007

Según la División Política Administrativa, el ámbito Departamental esta constituido por 4 Provincias y 27 Distritos

Provincia/Distrito	Superficie Km2.	Poblacion Habitantes	Altitud m.s.n.m.
Total Departamental	16 075.73	3 17 619	
Tacna	8 066.11	2 85 095	562
01. Tacna	2 594.12	1 45 159	562
02. Alto de la Alianza	371.40	48 117	575
03. Calana	124.45	2 603	875
04. Ciudad Nueva	173.40	31 022	575
05. Inclán	1 333.85	1 549	550
06. Pachía	1 510.96	3 179	1 090
07. Palca	604.62	1 636	2 935
08. Pocollay	16.62	29 397	670
09. Sama	1 148.99	2 719	374
10. Gregorio Albarracín L.	187.70	19 714	562
Candarave	2 261.10	10 301	3 415
01. Candarave	1 111.03	3 693	3 415
02. Cairani	371.17	1 648	2 500
03. Camilaca	518.65	2 642	3 350
04. Curibaya	126.98	294	2 400
05. Huanuara	95.61	864	3 150
06. Quilahuani	37.66	1 160	3 176
Jorge Basadre	2 928.56	13 201	559
01. Locumba	968.99	1 391	559
02. Ilabaya	1 111.39	8 112	1 425
03. Ite	848.18	3 698	175
Tarata	2 819.96	9 022	3 068
01. Tarata	864.31	4 311	3 068
02. Estique	312.85	484	3 148
03. Estique Pampa	185.61	186	2 850
04. Héroes Albarracín	372.41	489	2 325
05. Sitajara	251.24	385	3 150
06. Susapaya	373.21	1 036	3 390
07. Tarucachi	113.27	486	3 050
08. Ticaco	347.06	1 645	3 277

FUENTE: INEI - Dirección de Censos y Encuestas.

Elaboración: DIA -Tacna.

(*) Preliminar